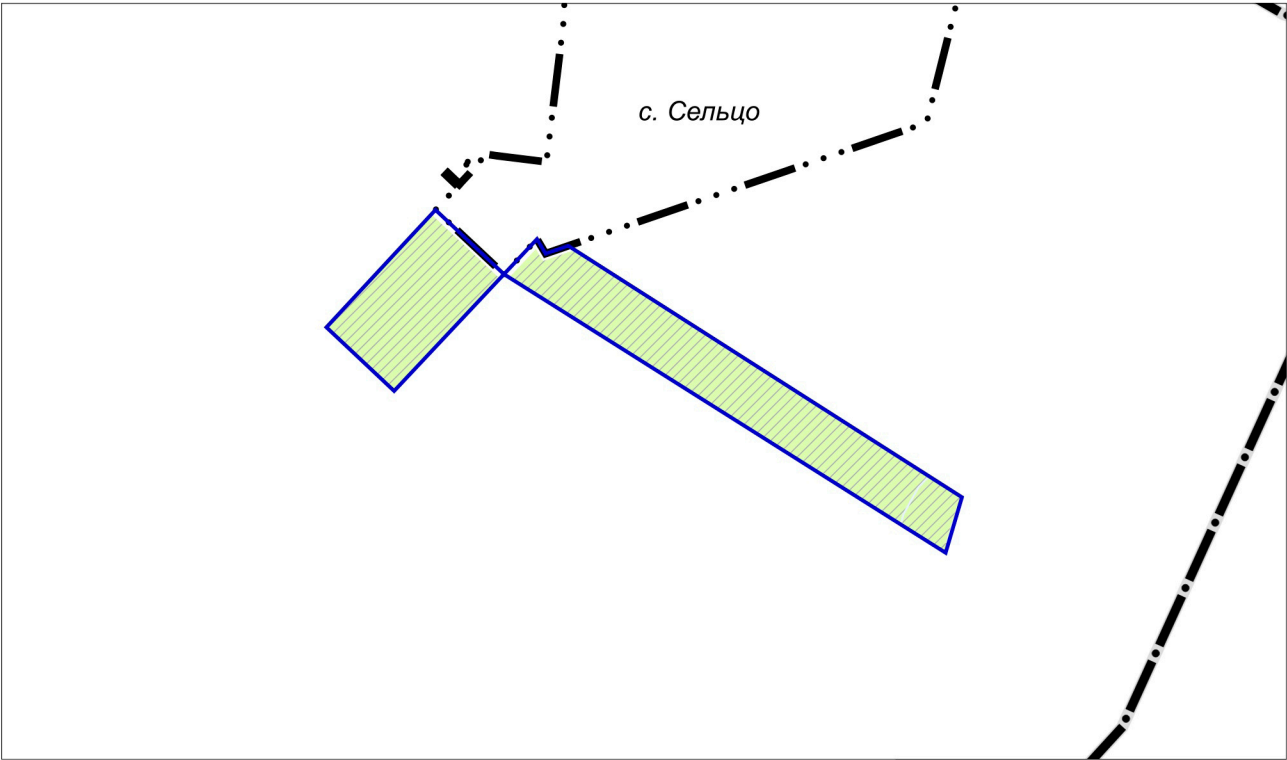






ГЕНЕРАЛЬНЫЙ ПЛАН ГОРОДСКОГО ОКРУГА ЛЮБЕРЦЫ МОСКОВСКОЙ ОБЛАСТИ ПРИМЕНительно К ЗЕМЕЛЬНЫМ УЧАСТКАМ С КАДАСТРОВЫМИ НОМЕРАМИ 50:23:0030137:1287, 50:23:0000000:167495

КАРТА ГРАНИЦ НАСЕЛЕННЫХ ПУНКТОВ, ВХОДЯЩИХ В СОСТАВ ГОРОДСКОГО ОКРУГА ЛЮБЕРЦЫ ПРИМЕНительно К ЗЕМЕЛЬНЫМ УЧАСТКАМ С КАДАСТРОВЫМИ НОМЕРАМИ 50:23:0030137:1287, 50:23:0000000:167495



УСЛОВНЫЕ ОБОЗНАЧЕНИЯ

- Границы**
-  городского округа Люберцы Московской области
 -  населенных пунктов (утвержденные) *
 -  разработки генерального плана
 -  земельных участков, поставленных на кадастровый учет
- * отображаются в целях информационной целостности документа и утверждению в составе генерального плана не подлежат

Должность	ФИО	Подпись	Дата	Договор № 254-2024 от 19.09.2024			
Руководитель мастерской	П.С. Богачев			Московская область, городской округ Люберцы			
Заместитель начальника отдела	Н.В. Макаров						
Главный инженер проекта	В.И. Лавренко						
Главный архитектор проекта	М.В. Некрасова			Генеральный план городского округа Люберцы Московской области применительно к земельным участкам с кадастровыми номерами 50:23:0030137:1287, 50:23:0000000:167495	Стадия	Лист	Листов
						1	2
				Карта границ населенных пунктов, входящих в состав городского округа Люберцы применительно к земельным участкам с кадастровыми номерами 50:23:0030137:1287, 50:23:0000000:167495 Масштаб 1:10000	НИИПИ градоостроительства ГАОУ МО «НИИПИ градоостроительства»		
Проверил	Н.В. Макаров						